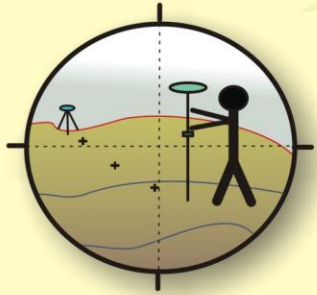
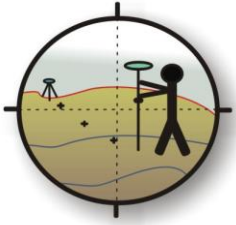


Topografía Profesional



Curriculum Empresarial



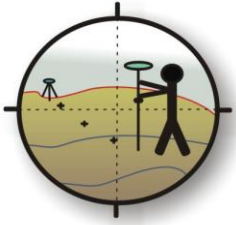


Topografía Profesional

Ing. Ramón Adrián Hernández Martínez

Curriculum Empresarial

<i>Razón Social (persona física)</i>	Ramón Adrián Hernández Martínez
<i>Registro federal de causantes:</i>	HEMR-760916-PD1
<i>Oficina :</i>	Retorno Plaggio #32, Col. Villa Bonita
<i>Casa :</i>	San Alberto #80 entre San Carlos y San Angel, Col. San Angel
<i>Celular:</i>	(044 662) 105-69-43
<i>E-mail:</i>	topografy@hotmail.com



Topografía Profesional

Ing. Ramón Adrián Hernández Martínez

¿QUIENES SOMOS?

Somos una empresa solida responsable, la cual estamos conformado por un equipo completo de personal profesional capacitado para realizar estudios topográficos con más de 10 años de experiencia. Contamos con el equipo topográfico necesario para cubrir proyectos de cualquier envergadura.

MISIÓN

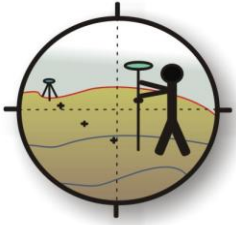
La satisfacción del cliente es prioridad importante, de manera que estableceremos una relación personal, ofreciendo servicios con la más alta calidad, manteniendo un proceso de mejoramiento continuo, con garantía y precios competitivos.

OBJETIVO

*Cumplir con las necesidades requeridos de nuestros clientes en tiempo y forma.
Tenemos la necesidad de inspirar una solida confianza por nuestros servicios.*

FILOSOFÍA

Honestidad, Legalidad y Lealtad son las bases de nuestros principios básicos para establecer relaciones dentro y fuera de la organización.



Topografía Profesional

Ing. Ramón Adrián Hernández Martínez

ACTIVIDADES QUE DESEMPEÑA:

Levantamiento de poligonales.

Levantamientos altimétricos.

Orientación Astronómica.

Deslindes.

Cálculo de volúmenes de materiales.

Posicionamiento de vértices geodésicos ligados a la red geodésica de INEGI.

Nivelación Científica.

Proyecto topográfico de caminos.

Proyecto topográfico de canales.

Proyectos de lotificación.

Inventarios de materiales.

Batimetria

Fotogrametria

Contamos con brigada topográfica

PERSONAL CALIFICADO:

Ramón Adrián Hernández Martínez

Ing. en Sistemas Computacionales

David Aaron Hernandez Martinez

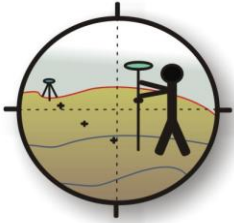
Ing. en Sistemas Computacionales

Víctor Porfirio Hernández Martínez

Ing. Civil

Gerardo Betancourt Gonzalez

Ing. Civil

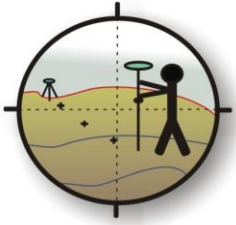


Topografía Profesional

Ing. Ramón Adrián Hernández Martínez

RELACIÓN DEL EQUIPO QUE INTERVIENE EN EL LEVANTAMIENTO Y PROCESO DE LOS TRABAJOS TOPOGRÁFICOS.

EQUIPO DE TRANSPORTE :		
Concepto:	Marca:	
Lincoln Mark LT 4x4 (pick up)	Lincoln	
Explorer (camioneta utilitaria)	Ford	
X-trail (camioneta utilitaria)	Nissan	
EQUIPO TOPOGRAFICO Y BATIMETRIA :		
Estación Total GPS, 9 equipos GPS	Trimble	R8, R6, 5800 y 5700
Estación fija GPS NTRIP	Trimble	5700
Estación fija GPS NTRIP multifrecuencia	EMLID	M2
Estación Total Infrarroja con DR	Trimble	M3
Estación Total Infrarroja con DR	Topcon	CTS-3005
Nivel fijo	Nikon	
Lancha para batimetría ASV	GPS doble frecuencia y Ecosonda	
EQUIPO DE OFICINA :		
Workstation Z620 dual Xeon 64Gb RAM, 480 SSD, 750GB HDD, GeForce 1050 Ti 4Gb	HP	Equipadas con software
7 Computadoras portátiles	Varias marcas	Equipadas con software
SOFTWARE :		
CIVIL 3D	Autodesk	
Auto CAD	Autodesk	
Autodesk Land Enabled Map	Softdesk	
Eagle Point		
SOFTDESK S8	Softdesk	
Trimble Business Center	Trimble	
Trimble Survey Office	Trimble	
GPSurvey	Trimble	
Trimble Geomatic Office	Trimble	
Agisoft PhotoScan Profesional	Agisoft LLC	
PhotoModeler	Eos Systems Inc.	
Pix4Dmapper	Pix4D	
CivilCAD	ArqCom	
EQUIPO DE FOTOGRAMENTRIA :		
Drone Skywalker X5 para mapeo	Skywalker	
Drone Skywalker X8 PPK para mapeo, 2 equipos	Skywalker	
Drone Skywalker 1900 PPK para mapeo, 2 equipos	Skywalker	
Drone Quadcopter para video y mapeo	3DRobotics	
Phantom 4	DJI	
Phantom 4 Pro PPK	DJI	
Mavic Air	DJI	

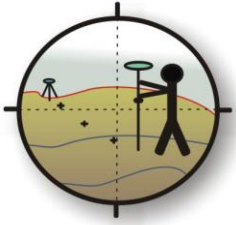


Topografía Profesional

Ing. Ramón Adrián Hernández Martínez

NUESTROS CLIENTES:

- **CEMEX MEXICO S.A. DE C.V.**
- **CEMEX CONCRETOS S.A. DE C.V.**
- **CEMEX AGREGADOS (Ensenada, Baja California Norte)**
- **CFE (Campo geotérmico Tres Virgenes, Baja California Sur)**
- **CFE Hermosillo**
- **MINA LA INDIA (Yecora, Sonora)**
- **MOLINO LA FAMA S.A. DE C.V.**
- **CALLIANDRA CONSTRUCTORA S.A. DE C.V.**
- **MINERALES Y CARBONES DE MEXICO S.A. DE C.V.**
- **GAZPAI Corporativo Minero S.A. DE C.V.**
- **SECO CONSTRUCCIONES SA DE CV.**
- **Thanit Obras y Diseños de Hermosillo S.A. DE C.V.**
- **TORYNOR S.A. DE C.V.**
- **CONSTRUCCIONES Y ASESORIAS XIRO S.A. DE C.V.**
- **COMISION FEDERAL DE ELECTRICIDAD**
- **TRASVIÑA ARQUITECTOS**
- **Sinergia, obras civiles y mineras, S.A. DE C.V.**
- **Promotores Administrativos Asociados S.C.**
- **Rio Topografía y Construcción S.A. DE C.V.**
- **IESON S.A. DE C.V. (Sonora y Baja California Sur)**
- **INGENIERIA CONSTRUCTIVA DEL NOROESTE S.A. DE C.V.**



Topografía Profesional

Ing. Ramón Adrián Hernández Martínez

Por medio de la presente nos ponemos a su disposición para la realización de trabajos topográficos, estando en posibilidades de ofrecerle los servicios de manera inmediata y/o disponer brigadas topográficas completas para los requerimientos de sus obras o proyectos.

Su servidor, Ramón Adrián Hernández Martínez, teniendo amplia experiencia en todos los tipos de trabajos y servicios que estamos ofreciendo; ya que hemos realizado trabajos topográficos por más de 12 años; domicilio de oficina Calle Retorno Plaggio #32, Colonia Villa Bonita, en la ciudad de Hermosillo, Sonora, teléfono (01 662) 310-15-46 y Cel. (044 662) 105-69-43 estando en posibilidad de atender trabajos en todo el estado.

ATENTAMENTE

Ing. Ramón Adrián Hernández Martínez
(Gerente General)